



No. 21  
Januari  
2011

# Nieuwsbrief 't Zuute Plassie

Stichting  
**OudOmmen.nl**

Webarchief  
gemeente Ommen

Het bestuur van de stichting OudOmmen.nl wenst de bezoekers van de site en de lezers van 't Zuute Plassie een gezond en gelukkig 2011

Wachtwoorden:

- Fotoarchief Gemeente Ommen  
Molenpad7
- Oorlogsdocumenten  
alleen via aanvraag op de site

## OldOmmer Ni'js

In de vorige nieuwsbrieven hebben we een paar keer de doelstelling van de Stichting OudOmmen.nl genoemd en toegelicht. Toch krijgen we daar nog regelmatig vragen over.

Nogmaals de doelstelling in het kort:

"Zoveel mogelijk historisch materiaal van de (regio) gemeente Ommen voor iedereen toegankelijk maken".

Dit keer gaat het om de vraag of afbeeldingen, die betrekking hebben of een relatie hebben met Ommen, maar waarvan inhoudelijk nog geen informatie bekend is, wel of niet gepubliceerd moeten worden op de site. Om de volgende redenen heeft de Stichting OudOmmen.nl ervoor gekozen om dit soort afbeeldingen wel (ook) te publiceren.

Uit de vele reacties, waaronder een poll van november 2007 (zie 't Zuute Plassie No.3), is gebleken dat de bezoekers het publiceren van afbeeldingen een (veel) hogere prioriteit geven dan het publiceren van informatie in de vorm van tekst.

De pagina's "Zoekplaatjes" en "Op zoek naar..." waarbij informatie wordt gevraagd (dus ontbreekt) staan op dit moment op

respectievelijk de eerste en vijfde plaats van de meest bezochte pagina's.

Doordat we bij de meeste afbeeldingen (nog) geen informatie (kunnen) toevoegen kunnen we (per tijdseenheid) een veelvoud aan afbeeldingen publiceren (tot 10 keer zoveel).

Aan de hand van de reacties op de site en via mail worden veel afbeeldingen na verloop van tijd automatisch alsnog voorzien van informatie over de inhoud.

Als er van bepaalde afbeeldingen wel informatie beschikbaar is/komt, kan het altijd achteraf worden toegevoegd.

Informatie gebaseerd op onderzoeken door officiële instanties (zoals HCO) kan (i.v.m. auteursrecht) niet vrij worden overgenomen en is bovendien voor veel bezoekers moeilijk te lezen.

In de afgelopen jaren is gebleken dat onze werkwijze, waarbij (op wikipedia-achtige wijze) de bezoekers in belangrijke mate bijdragen aan de informatie bij de plaatjes, het meest gewild is, het hoogste rendement geeft en daarom het meest voldoet.

## Nieuwe site Streekmuseum online

Op het moment van dit schrijven zijn we druk bezig met de laatste fase van de bouw van een nieuwe website voor het Streekmuseum. We proberen de site in de eerste week van januari (2011) online te krijgen maar kunnen op dit moment nog niet overzien of dat gaat lukken. Omdat het internetadres (url) niet verandert moet er een omzetting plaatsvinden van de oude naar de nieuwe omgeving waarbij we afhankelijk zijn van de medewerking van een internetprovider.

De huidige site van het Streekmuseum bestaat slechts uit zes html pagina's en is in de loop van de jaren erg vervuld. Het werd erg lastig om wijzigingen op de pagina's netjes te presenteren en er was bovendien een hulpprogramma voor nodig.



De nieuwe site maakt net als Oudmmen.nl gebruik van het CMS (Content Management Systeem) Wordpress. Daarmee krijgt de nieuwe site in principe dezelfde functionaliteiten als OudOmmen, zoals o.a. het toevoegen van nieuwsartikelen en fotoalbums. In eerste instantie verzorgt de stichting OudOmmen de webmasterfunctie, maar dit kan op elk gewenst moment geheel of gedeeltelijk worden overgenomen door het Streekmuseum (beheerder Harold Dokter).

Inhoud Website:

- Nieuwsartikelen  
met Laatste nieuws
- Archiefartikelen  
vanaf ongeveer 1200
- Agenda  
met o.a. Exposities
- Afbeeldingen  
met o.a. Zoekplaatjes



Contactpersoon:

Tjeerd de Leeuw  
Hammerweg 10  
7731 AK Ommen  
Tel. 0529-452945  
t.deleeuw@OudOmmen.nl

Archiefbeheer:

Jan Lucas  
Hammerweg 2  
7731 AK Ommen  
Tel. 0529-456715  
jan.lucas@hetnet.nl

Sponsors

- Café Restaurant  
De Wildzang
- Hotel  
De Zon
- Autobedrijf  
M.C. Bouwman
- Vervoerbedrijf  
Taxi Steen
- Boekenverkoop  
Beter Boek-Sumba
- Bank  
Rabobank
- Bed & Breakfast  
Paaldiekie

## 50 jaar geleden

6 december 1960

De heer G. van Lohuizen heeft in het voormalige pand van de heer G. Stevens aan de Brugstraat zijn tweede slagerswinkel geopend. De heer J. Kruithof heeft zijn pand aan het Kerkplein geheel laten verbouwen.

10 december 1960

Marktberichten Ommen - Aanvoer 29 zeugen, 163 loopvarkens, 1027 biggen, 32 nuchtere kalveren, 9 koeien en pinken, 3 paarden, totaal 1263 stuks. Prijzen: zeugen 260 tot 360, lopers 80 tot 140, biggen 40 tot 60, n. kalveren 45 tot 80, koeien en pinken 675 tot 900. Aanvoer kippen 125 stuks, konijnen 50 stuks, prijzen resp. 1.65 tot 2 per kilo levend gewicht.

15000 liter water per seconde door de Vecht. Steeds hoger komt het water en velen beginnen er al geducht de ongemakken van te ondervinden. De bewoners van de Koeksebelt kunnen alleen met hoge laarzen aan hun huizen bereiken en op diverse plaatsen staan de kelders vol water en moet men met pompen deze wateroverlast kwijt zien te raken. Met een ontzaglijke kracht vliedt het water door de Vecht en metingen door heren van de Rijkswaterstaat bij de Vechtbrug gedaan hebben uitgewezen dat 15.000 liter water per seconde op die plaats passeert. Een vooral bij avond niet al te duidelijk bord vermeldt dat de weg Ommen-Coevorden voor auto's met een asdruk van meer dan 1 ton verboden zijn. Laten wij hopen dat het water haar hoogste stand spoedig heeft bereikt, want ook voor vele bewoners van onze gemeente wordt de situatie anders zeer kritiek.

Met groot geraas en een enorme snelheid kan het water van de Vecht nog net onder de brug door. De stand was donderdagmiddag 4.94 meter + AP, de hoogste sinds 1946. De snelheid bedraagt 15.000 liter per seconde of 9 miljoen liter per minuut. Op veel plaatsen is de rivier buiten de oevers getreden. Op de Koeksebelt zitten zes gezinnen geïsoleerd, die slechts per roeiboort te bereiken zijn. Het gemeentelijke zwembad is als het ware één groot bassin. Het uitgestrekte terrein van Ada's Hoeve staat bijna geheel blank. Bij het Rambonnethuis heeft het water reeds een hoogte bereikt van 80 cm en stijgt het nog. Beheerder H. Wijnmaalen zag het somber in want, zo zegt hij, al zakt de Vecht, dan zijn we het water hier in nog geen drie maanden kwijt, omdat de grond verzadigd is. Bij de boeren, voornamelijk op de Vechtgronden, staat 400 ha cultuurgrond onder water, waarvan 100 ha bouwgrond.

Uit Ommen zijn 27 boeren een dag behulpzaam geweest bij de suikerbietenoogst in de N.O.P. De bodem is daar n.l. zo doorweekt dat er niet met machines gewerkt kan worden. De plaatselijke burea houder stelt pogingen in het werk om een nog grotere hulpploeg bijeen te brengen.

15 december 1960

St. Brigitta kerk te Ommen kreeg drie luidklokken. Maandagavond zijn de drie nieuwe luidklokken voor de St. Brigittakerk gearriveerd en door de deken Th. Oderkerk uit Raalte met assistentie van pastoor Chr. Breukel en kapelaan De Graaf geconsecreerd. De grote klok weegt 290 kg. Zij kreeg de naam van Brigitta, de patroonheilige der parochie. De inscriptie vermeldt verder 1861-1961. In feite bestaat de parochie reeds dit jaar 100 jaar, maar men kreeg eerst in 1861 de beschikking over een kerk....

Slagerij Joh. van Alderen heeft zijn zaak grondig verbouwd. Het bedrijf is nu een zgn. Kopak winkel geworden. De IJsselcentrale is voornemens het bovengrondse laagspanningsnet alhier te vervangen door een ondergronds net zodat de bestaande lampen van de straatverlichting vervangen moeten worden door moderne H.P.L masten met ondergrondse aansluiting, hetgeen een hele verbetering betreft.

29 december 1960

Op vrijdag kwam de raad bijeen en werd E.H. Timmerman benoemd tot ambtenaar B.S. in de plaats van L. Reefhuis.

31 december 1960

De bewoners van de Ommers kunnen nu gebruik maken van de nieuwe brug over het afwateringskanaal nabij het bejaardentehuis "Oldenhaghen".

Parochiaal overzicht, jaaroverzicht St. Brigitta kerk luidt:

- gedoopt 21(23), overleden 5(3), huwelijken 7(15), uitgerekte H. Communies 25.000(25.000). De cijfers tussen haakjes zijn die van 1959.

5 januari 1961

Vele stadsgenoten hebben bij de jaarwisseling tevergeefs gewacht op de nachtwacht. I.v.m. de geringe belangstelling voor deze jaarlijkse rondgang en het helse lawaai dat de jeugd bij de toren maakt, welke het uitspreken van de nieuwjaarswens onmogelijk maakt, besloot men de tocht achterwege te laten. De Gemienschap van Oll'Ommer vergaderde in café Weertman waar de nachtwacht zijn traditionele nieuwjaarswens in Ommer spraoke ten gehore bracht, waarin de voornaamste gebeurtenissen in het afgelopen jaar de revue passeerden. Dieks besloot zijn wens als volgt:

Dominees, Pastoors die hebt de zorgen  
Veur dat mensiek deel dat nooit een mense zot  
Wie wenst oe weer een riek gezegend jaar toe  
Zodat '61 oe ant ende dank'n dot  
Vroede Vaadren, Borgemeester met oe staf  
Ant ende van mien riemerij je  
Wens ik oe en iederiene 'n gezegend joar  
Zonder al te völle kopschrabberij je.



19 januari 1961

De heer Ph. de Munck die sinds 1 mei 1937 verbonden is aan de o.l.s. op het Vrijthof heeft maandag zijn 40 jarig ambts jubileum gevierd.

28 januari 1961

Woensdagmiddag werd de ijsbaan in het Laar geopend.

Op 25 april kregen we een tip dat het archief van de familie Mulert op korte termijn geveild zou worden. Een bezoekje aan de site van het veilinghuis maakte duidelijk dat het ging om het originele familiearchief van Baron Mulert, een verhuisdoos vol met archiefstukken over een periode van de 16e tot en met de 20e eeuw. Gezien het historisch belang van dit familiearchief voor onze regio in combinatie met onze ambitie om zoveel mogelijk historisch materiaal (door digitalisering en publicatie) veilig te stellen en we zelf niet in de financiële positie verkeren een dergelijke aankoop te kunnen doen, hebben we de tip doorgespeeld naar diverse (historische) verenigingen en instellingen. Bijzonder content waren we dan ook met de enthousiaste reactie van de Baron Mulert Stichting, die op haar beurt OudOmmen heeft verzocht namens de stichting het archief te beoordelen en uiteindelijk aan te kopen. Daarmee is het complete Mulertarchief veiliggesteld voor onze regio. Hiermee is b.v. voorkomen, dat het archief in handen komt van een handelaar, die het in onderdelen (waar we bang voor waren) zou kunnen doorverkopen aan verzamelaars. De tipgever bleek overigens een inwoner van Australië te zijn, die op dat moment voor een werkvakantie van vier maanden in Nederland was.

Op een zonnige zondagmorgen in mei stappen Tjeerd de Leeuw en ondergetekende in de auto naar Haarlem. Daar wordt door veilinghuis Bubb Kuyper o.a. het Mulertarchief geveild. De F.E. Baron Mulertstichting in Ommen heeft er belangstelling voor. Gezien de inzetprijs moet het iets voorstellen. Er komt een verhuisdoos vol oud papier op tafel en die moet even worden doorgewerkt. Naarmate het graafwerk vordert neemt ons enthousiasme toe. Een goed gevuld archief met stukken vanaf ongeveer 1500 met akten, waaronder zelfs op perkament, stambomen, familiegeschiedenis, hypotheek- en leningstukken, Spaanse- en Franse tijd, familiewapens en veel meer. Het advies aan de Mulertstichting is eenduidig. Gelet op de band met Ommen hoort het daar thuis. Op de veilingavond is er belangstelling van de kant van de handel, maar die haakt al gauw af. De klus is geklaard en een belangrijk archief vindt een plek in Ommen.


Het door de Mulertstichting te Ommen aangekochte archief over de familie Mulert bevat een schat aan gegevens over deze familie en aanverwante families door de eeuwen heen. Waarschijnlijk hebben derden geen inzage in het geheel gehad, tenminste dat is een eerste indruk. Oude akten, op perkament gesteld, vanaf ongeveer 1500 tot 1650 vormen een belangrijk onderdeel van het geheel. Uitgewerkte stambomen, testamenten,

hypotheekakten/leningen, obligaties en heel veel geschriften over het doen en laten van de familie in de loop der eeuwen. Takken van de familie, die oorspronkelijk uit Hasselt/Vollenhove stamt, komen door heel Nederland voor. In de allereerste plaats Ommen waar Hessel Mulert in 1492 (Columbus ontdekte toen Amerika) zorgde voor een brug over de Vecht. We komen Dalfsen en de omgeving van Zwolle tegen. Verder wordt Noord-Holland, met name Bergen, genoemd. Daarnaast Zeeland, Gelderland. Ook komen stukken voor met de naam Cleve in Duitsland. Onder verwante families zien we o.a. geregeld de naam Van Oranje Nassau en ook Van Ittersum tot Gerner, V.d. Feltz, Van Foreest, Van Dorth. Foto's, familiewapens, stukken uit o.a. de Franse tijd rond 1800 met veel


interessante brieven uit die periode completeren het geheel. Uit recentere tijd zijn er stukken over J.P.A. Mulert die van december 1907 tot september 1929 kantonrechter in Ommen was. Uit het materiaal blijkt dat de familie zich op verschillende tijdstippen in het verleden heeft verdiept. Het bovenstaande is een globale indruk van van het archief. Het is moeilijk om al na 4 à 5 uur een oordeel te geven over een verhuisdoos vol archiefstukken.

De bakermat van de familie Mulert ligt, voorzover tot nu toe bekend is, in Hasselt/Vollenhove. Zij is in de wijde omgeving uitgewaaid naar b.v. Ommen, Dalfsen, de omgeving van Zwolle, Rouveen/Staphorst en verder. Een der oudste bewijsbare stamvaders is Hessel Mulert, vermoedelijk geboren in 1330 en overleden voor 1387. Zijn vrouw huwde later met Aert van Oversteghe. In 1388 deed haar zoon Johan Mulert haar een proces aan betreffende 200 oude schilden. Albert Mulert is van 1379 - 1396 schout en richter in Hasselt. In 1456 zijn Geert en Egbert Mulert betrokken bij het aanleggen van een dijk met sluis over Dwersmuden. In 1497, Hessel Mulert, is er sprake van 6 goudgulden rente van land onder Ommen. Ter sprake komen verder o.a. een Hof te Archem, Nijenhuis te Vilsteren, brug van Ommen, Hof van Versen, kortom bezittingen in Ommen en omgeving. In 1518 was Seijne Mulert o.a. richter in Ommen. In de 80-jarige oorlog waren de Mulerts trouw aan de Spaanse Kroon, enkele uitzonderingen daargelaten. Ernst Mulert vocht in de Slag bij Heiligerlee aan spaanse zijde, met als beloning drost van Lingen. Een hopman Mulert plunderde met zijn soldaten in het Groningerland. (VORG nr 90, 1975.) In 1492 zorgt Hessel Mulert voor een brug over de Vecht in Ommen met het recht op tolgeden in natura, de z.g. bruggerogge. De Stad Ommen betaalde 100 Rijnse guldens en daarnaast een lening van 400 Rijnse guldens. (Steen en Veldsink 1948). Een greep uit het verleden van de Mulerts.


Jan Lucas



F.W.N. Baron Mulert



J.P.A. Baron Mulert



A.J.A. Baron Mulert



Het belangrijkste materiaal uit dit archief wordt z.s.m. door middel van publicatie op OudOmmen.nl voor iedereen toegankelijk gemaakt.

## Streekmuseum uitgelicht - Opblaasbaar veiligheidsvest

Cecil Hardy Sympson was één van de tien bemanningsleden van de B24 Liberator Bommenwerper, genaamd "MY ASS'AM DRAGON", zoals u hieronder ziet afgebeeld. Hij bemande de achterste geschuts-koepel. Ze waren halverwege het

Engels kanaal toen ze problemen kregen met de compressor. Ondanks deze problemen hebben ze hun doel in Duitsland wel kunnen bereiken. Op de terugweg naar Engeland moesten ze boven Nederland pamfletten uitstrooien. Door de problemen met

de compressor en het lager vliegen, konden ze niet in de formatie blijven vliegen en kwamen ze onder vuur te liggen. De brandstoftank van motor drie werd geraakt en het vliegtuig vloog in brand en stortte neer bij Nieuwleusen. Sympson overleefde



Vanaf februari (in januari is het museum gesloten) bent u weer van harte welkom in het Streekmuseum in Ommen. Kijk ook eens op onze website: [www.museum-ommen.nl](http://www.museum-ommen.nl). Met vriendelijke groet, Harold Dokter, beheerder Streekmuseum Ommen.

deze aanval en werd gevangen genomen. Twee bemanningsleden overleefden het niet. Hierboven ziet u het originele veiligheidsvest van Sympson dat hij destijds droeg; het is te bezichtigen in het Streekmuseum. Cecil Hardy Sympson overleed in 1977 in Indiana, in de Verenigde Staten van Amerika, op 63 jarige leeftijd. In het officiële

politierapport van 15 maart 1944 staat: Op 15 maart 1944 om ongeveer 12.30 uur, kreeg ik, Pieter Postma, commandant van de dienst voorzorg luchtaanval, telefoon van Th. P. Leenhouts, hoofd van sectie IX (regio Hoogegegraven). Hij vertelde dat een brandend vliegtuig was neergestort in het noordelijke gedeelte van de gemeente, en dat hij verscheidene

parachutes had gezien. Ik reed direct, samen met de burgemeester van Ommen en de commandant van de militaire politie richting Balkbrug. Daar zagen we het neergestorte vliegtuig in de gemeente Nieuwleusen. Het hele verhaal is te lezen in het Streekmuseum en is geschreven in het Engels.

## Uit het archief van Jan Lucas - Henk van der Beek

Ommer historie aan de hand van artikelen van Henk van der Beek, bij leven journalist te Ommen.

Veel oudere inwoners van Ommen zullen hem nog gekend hebben, journalist Henk van der Beek. Om in termen van Maarten Toonder

te spreken "een heer van stand", veelal met vlinderstrikje. Hij schreef als beroepsjournalist over dingen die Ommen beroerden. Hij overleed eind zestiger jaren. Naast het journalistieke werk heeft hij zich verdiept in de historie van

Ommen. In de komende Zuute Plassies wordt een aantal artikelen van hem gepubliceerd. In deze nieuwsbrief "Uit de geschiedenis van Ommen LXII - Straten".

Jan Lucas

~~XXXXXXXXXXXX~~ Straten en spatzen

Uit den bouwaard van het plaatsje merkt men al dadelijk, dat Ommen vroeger een stad is geweest met muren ommanteld. De eigenlijke kom die verdedigd kon worden werd begrensd door de straten, die thans genaamd zijn Bermerstraat, Gasthuisstraat, Achter de Geuren en Walstraat.

Daarbuiten lagen de gaarden (tuinen) en de "Hagen", met boomen beplante terreinen (Stadshagen, Bijlenhagen en Kloosterhagen), en verder de landerijen van de inwoners die het landbouwbedrijf uitoefenden.

De naam Bermerstraat (of Barmer) dateert al uit zeer vroegere jaren. In 1762 wordt de naam Balemersteeg genoemd. Aan deze straat vindt men de "Höfte", een plaatselijke naam voor het aldaar staande "spiker", in 1465 gebouwd door Steven van den Clooster. Verder had men in de onmiddellijke nabijheid daarvan de "Spikergoorden".

Binnen de muren werd de stad vanaf de Bruggepoort tot de Arriërpoort doorsneden door de Brugstraat, de Kruisstraat en de Bouwstraat. De Brugstraat is wel het oudste deel van Ommen, waar de zakenlieden en winkeliers woonden; de Bouwstraat werd, zooals de naam reeds aanduidt, bewoond door landbouwers. In 1732 werden dit het Brugge-einde en het Bouw-einde genoemd.

In de kom had men verder het Vrijthof. Er wordt aangenomen, dat deze naam dateert uit den Franschen tijd. Zij wordt in officiële stukken het eerst genoemd in 1809. Waarschijnlijk is de naam ontleent aan de beteekenis die deze plek grond tusschen de huizen had, nl. een vlakte of "hof", waar ieder "vrij" over kon beschikken en waar men dan ook vroeger de mesthoopen van verschillende inwoners aantrof. De naam Vrijthof is inderdaad een verouderd woord voor een omheinde plaats of openbaar terrein.

De naam Kruisstraat vindt men genoemd in 1807, doch de herkomst hiervan is niet na te gaan. Buiten de stadsmuren trof men in de bocht van De Vecht de "Burggraven" aan. Deze naam komt reeds voor in 't jaar 1790. Zij duidt op een "graven" of "gracht" onmiddellijk aan den "burg" (versterkte plaats), waar vroeger de schepen of "zompen" van de Vechtschippers lagen.

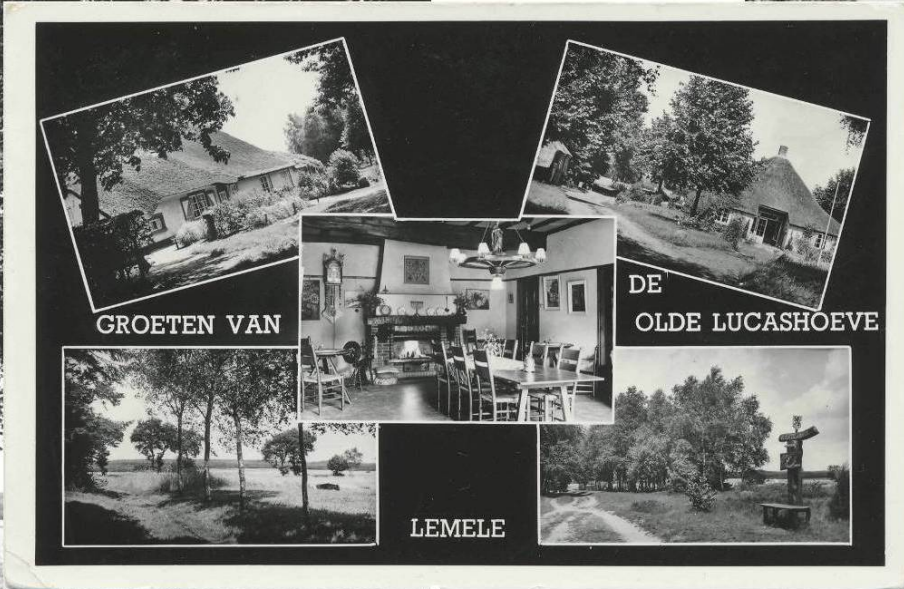
De straatnaam "Achter de Geuren" wijst de plaats aan, waar de Ommenaren tuintjes hadden buiten de muur. Achter de tuintjes (gaarden, dialect geuren) liep een weg naar de laag gelegen landerijen in de nabijheid der Vecht oevers, die den naam droegen van Oord of Lagen Oord en waarvan een afzonderlijk stuk de "Lodderholt" werd genoemd.

Aan de Westzijde van de Bruggenpoort vond men de Mars, een gemeenschappelijke weide, oudtijds met peppelen beplant en waar regelmatig de Ommerbissing werd gehouden. De weg naar Varsen, die door den Mars liep, droeg daarom ook wel de naam "Pepelendijk".

De Bouweind is een later aangebouwd gedeelte van de Bouwstraat, dateerend waarschijnlijk uit het eind der 18e eeuw. De naam Schuurstraat (Schurinksteeg thans Schurinkstraat) wordt genoemd in 1809. Het was oorspronkelijk een weg die leidde naar een vanwege de stad gebouwde schuur.

De straatnamen Varsenerstraat, Gasthuisstraat, Middenstraat, enz. vond men bij raadsbesluit van 7 Augustus 1929, toen voor alle straten de namen ~~xxxx~~ officieel werden vastgesteld.





## Beter Boek - Sumba

Jan.lucas@hetnet.nl 0529-456715  
Aangesloten bij [www.boekwinkeltjes.nl](http://www.boekwinkeltjes.nl)

Antiquarische boeken, kunst, literatuur,  
historie, topografie en naslagwerken

Sponsors Stichting OudOmmen.nl:

Hotel De Zon  
Café-Restaurant De Wildzang  
Taxi Steen  
Rabobank  
Beter boek - Sumba  
Autobedrijf M.C. Bouwman  
Bed & Breakfast Paoldiekie



Autobedrijf M.C. Bouwman Ommen  
Hammerweg 1-5, 7731 AH Ommen  
Tel : 0529-456247  
[www.bouwman.citroen.nl](http://www.bouwman.citroen.nl)

**MIJN STAD MIJN DORP**  
HISTORISCH TIJDSCHRIFT OVERIJSEL  
NUMMER 4 | SEPTEMBER 2019 | JAARGANG 22

**EXTRA: FEESTELIJK WINKELLEN**

Verder:  
Schaatsen in de Kop van  
Overijssel, Kerstversiering  
uit de oude doos,  
R.W.H. Hofstede Crull,  
een leven vol spanning

WAAJERS  
historischcentrumoverijssel

**ARCHEOLOGIE**  
magazine  
GESCHIEDENIS - CULTUUR - EXPOSITIES - REIZEN

Special Nederlandse archeologie in RMO - Vernieuwde afdeling Archeologie in Nederland in Rijkmuseum van Dordrecht te Lelidn opent haar deuren • Oekraïne - Lviv, de stad van de loeuwen in vier landen • Nederland - Jubilerende Rotterdamse archeologen ook actief in de regio • Indonesië - Tradities van levende hunebedbouwers gaan terug tot de diepe steentijd

06  
2019

NR 8 | NOVEMBER - DECEMBER 2019 | JAARGANG 45

**GESCHIEDENIS**  
MAGAZINE

**Tegen de geschiedenis**  
Tolstoj (1828-1910): schrijver, profeet

Roma, de ultieme Europeanen  
De onbekende 19de eeuw: Nederland krottenland  
Nederland en Suriname sinds de decembermoorden

0000000000000